

ОПИСАНИЕ МЕСТОПОЛОЖЕНИЯ ГРАНИЦ**Публичный сервитут объекта «Газопровод среднего давления», кадастровый номер 50:47:0080808:505**

(наименование объекта, местоположение границ которого описано (далее - объект))

Раздел 1**Сведения об объекте**

№ п/п	Характеристики объекта	Описание характеристик
1	2	3
1	Местоположение объекта	Московская область, Орехово-Зуевский городской округ, Орехово-Зуево г
2	Площадь объекта ± величина погрешности определения площади ($P \pm \Delta P$)	1 098 м ² ± 12 м ²
3	Иные характеристики объекта	Вид объекта реестра границ: Зона с особыми условиями использования территории Содержание ограничений использования объектов недвижимости в пределах зоны или территории: Публичный сервитут, для целей размещения линейных объектов системы газоснабжения, их неотъемлемых технологических частей. Срок установления 49 лет. Обладатель публичного сервитута: Акционерное Общество "Мособлгаз". Адрес: Московская обл, г. Одинцово, д. Раздоры, 1-й км Рублево-Успенского шоссе, д. 1, корп. Б. Электронная почта: info@mosoblgaz.ru

Раздел 2

Сведения о местоположении границ объекта

1. Система координат МСК-50, зона 2

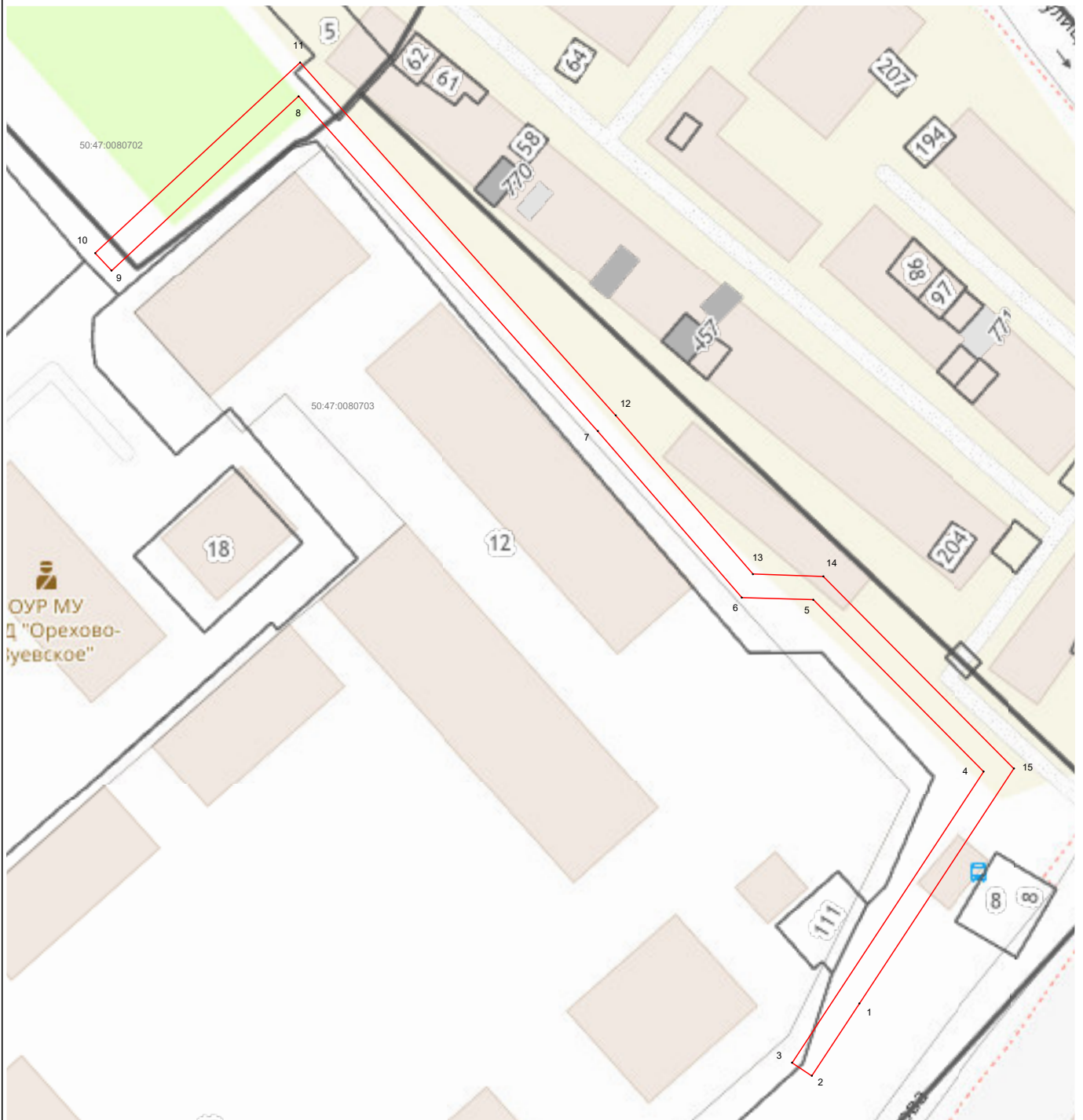
2. Сведения о характерных точках границ объекта

Обозначение характерных точек границ	Координаты, м		Метод определения координат характерной точки	Средняя квадратическая погрешность положения характерной точки (Mt), м	Описание обозначения точки на местности (при наличии)
	X	Y			
1	2	3	4	5	6
1	474 068,68	2 282 582,33	Аналитический метод	0,10	—
2	474 056,51	2 282 574,32		0,10	
3	474 058,71	2 282 570,98		0,10	
4	474 107,74	2 282 603,26		0,10	
5	474 136,66	2 282 574,56		0,10	
6	474 137,03	2 282 562,50		0,10	
7	474 165,09	2 282 538,26		0,10	
8	474 221,45	2 282 487,81		0,10	
9	474 192,12	2 282 456,27		0,10	
10	474 195,05	2 282 453,55		0,10	
11	474 227,15	2 282 488,07		0,10	
12	474 167,73	2 282 541,27		0,10	
13	474 140,98	2 282 564,38		0,10	
14	474 140,61	2 282 576,26		0,10	
15	474 108,25	2 282 608,39		0,10	
1	474 068,68	2 282 582,33	0,10		

3. Сведения о характерных точках части (частей) границы объекта





1	2	3	4	5	6
—	—	—	—	—	—

Раздел 4
План границ объекта



Масштаб 1:1 000

Используемые условные знаки и обозначения:

-  7 - характерная точка границы зоны
-  - граница зоны
-  - граница кадастрового квартала по сведениям ЕГРН
-  - граница земельного участка по сведениям ЕГРН

Подпись _____



Дата « 23 » мая 20 23 г.

Место для оттиска печати (при наличии) лица, составившего описание местоположения границ объекта